



Администрация Пермского муниципального округа Пермского края
Комитет имущественных отношений

РАСПОРЯЖЕНИЕ

11.12.2023

№ 4130

Об установлении публичного сервитута на часть земельного участка

В соответствии со ст. 23, гл. V.7 Земельного кодекса Российской Федерации, Федеральным законом от 25.10.2001 № 137-ФЗ «О введении в действие Земельного кодекса Российской Федерации», пп. 3.2.5 п. 3.2 разд. 3 Положения о комитете имущественных отношений администрации Пермского муниципального округа, утвержденного решением Думы Пермского муниципального округа Пермского края от 29.11.2022 № 48, на основании ходатайства акционерного общества «Газпром газораспределение Пермь» (ИНН 5902183841, ОГРН 1025900512670) (далее - АО «Газпром газораспределение Пермь») от 27.11.2023 № 15522:

1. Установить в интересах АО «Газпром газораспределение Пермь» публичный сервитут площадью 17 кв.м на часть земельного участка:

- с кадастровым номером 59:32:3250001:5882 (17 кв.м), расположенный по адресу: Пермский край, Пермский р-н, с/п Култаевское, д. Аникино.

Цель: Для размещения линейных объектов системы газоснабжения, которые необходимы для организации газоснабжения населения, подключения технологического присоединения) к сетям инженерно-технического обеспечения «Газопровод-ввод до границы земельного участка по адресу: Пермский край, Пермский муниципальный район, Култаевское сельское поселение, д. Аникино, ул. Новосельская, д. 26.

Срок: 10 лет.

2. Утвердить границы публичного сервитута земельного участка, указанного в п. 1 настоящего распоряжения, согласно прилагаемой схеме расположения границ публичного сервитута.

3. Срок, в течение которого использование указанных в п. 1 настоящего распоряжения земельного участка в соответствии с его разрешенным использованием будет невозможно или существенно затруднено в связи с осуществлением сервитута – 1 (один) месяц.

4. Порядок установления зон с особыми условиями использования территорий и содержание ограничений прав на земельные участки в границах таких зон установлен Постановлением Правительства РФ от 20.11.2000 № 878 «Об утверждении правил охраны газораспределительных сетей». Охранная зона газораспределительной сети - территория с особыми условиями использования, устанавливаемая вдоль трасс газопроводов и вокруг других объектов газораспределительной сети в целях обеспечения нормальных условий ее эксплуатации и исключения возможности ее повреждения.

5. Плата за публичный сервитут устанавливается в соответствии с Федеральным законом от 29.07.1998 № 135-ФЗ (ред. от 19.12.2022) «Об оценочной деятельности в Российской Федерации» и методическими рекомендациями, утверждёнными приказом Минэкономразвития России от 04.06.2019 № 321.

6. Комитету имущественных отношений администрации Пермского муниципального округа в течение 5 рабочих дней со дня подписания настоящего распоряжения:

6.1. направить настоящее распоряжение в Управление Федеральной службы государственной регистрации, кадастра и картографии по Пермскому краю;

6.2. направить настоящее распоряжение в АО «Газпром газораспределение Пермь», а также сведения о лице, являющегося правообладателем земельного участка, сведения о лице, подавших заявление об учете его прав (обременений прав) на земельный участок, способах связи с ними, копии документов, подтверждающих право указанного лица на земельный участок;

6.3. разместить настоящее распоряжение на официальном сайте Пермского муниципального округа в информационно-телекоммуникационной сети Интернет <https://permokrug.ru>.

7. Настоящее распоряжение вступает в силу со дня его подписания.

9. Контроль исполнения распоряжения возложить на заместителя председателя комитета М.В. Королеву.

Председатель комитета



Е.А. Демидова

Приложение № 1
к распоряжению
комитета имущественных
отношений администрации
Пермского муниципального округа
от 11.12.2023 № 4130

Схема расположения границ публичного сервитута

Газопровод до границ земельного участка по адресу: Пермский край, Пермский р-н, д. Анкино, ул. Новосельская, д.26 (под строительство газопровода давлением до 1,2 Мпа, для размещения которого не требуется разрешения на строительство)

Местоположение: расположенных по адресу: Пермский край, Пермский м.р., д. Анкино, ул. Новосельская, д.26

Площадь земель или части земельного участка, кв. м.: 17

Категория земель: земли населенных пунктов






Вид разрешенного использования: -

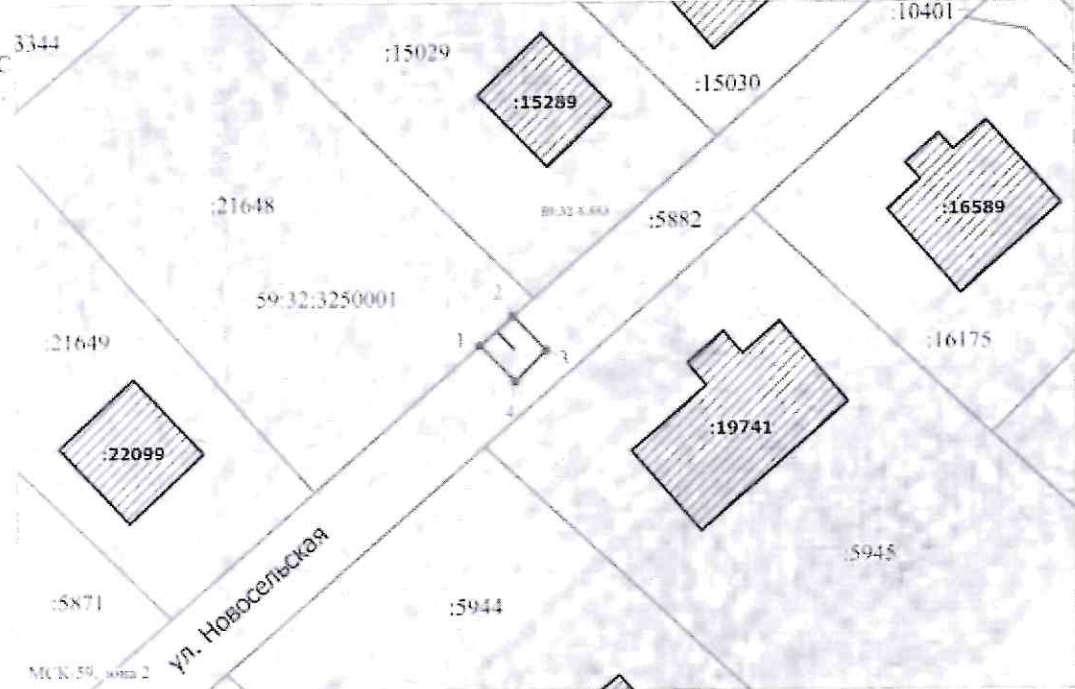
Каталог координат, м
Система координат: МСК-59, зона 2
Метод определения координат - Геодезический

№ точки границы	X	Y	Средняя квадратическая погрешность положения характерной точки (М), м
1	505001.66	2211911.68	0.1
2	505003.68	2211914.67	0.1
3	505000.66	2211917.57	0.1
4	504997.89	2211914.84	0.1

Описание границ смежных землепользователей:
От точки 1 до точки 2 - земельный участок с кадастровым номером: 59.32.3250001.21648
От точки 2 до точки 1 - земельный участок с кадастровым номером: 59.32.3250001.5882

Условные обозначения:

	- проектные границы публичного сервитута	59.32.3250001	- номер кадастрового квартала
	- проектное местоположение инженерного сооружения		- граница кадастрового квартала
	- границы и номер земельного участка, сведения о которых внесены в ЕГРН	• 1	- обозначение характерной точки проектной границы публичного сервитута
	- границы и номер объекта капитального строительства, сведения о которых внесены в ЕГРН	59.32.6.59	- зоны с особыми условиями использования территории, сведения о которых внесены в ЕГРН



Заявитель: Кимов Д.Х. / Кимов Д.Х.
МП (подпись, расшифровка подписи)
(для юридических лиц и индивидуальных предпринимателей)

Масштаб 1:500

